

図 郭 数	5
農業用ため池数	32
防災重点農業用	25
その他農業用	7

「この地図は、国土地理院長の承認を得て、同院発行の電子地形図25000を複製したものである。(承認番号 令元情複、第537号)」

福岡県 農業用ため池 位置図

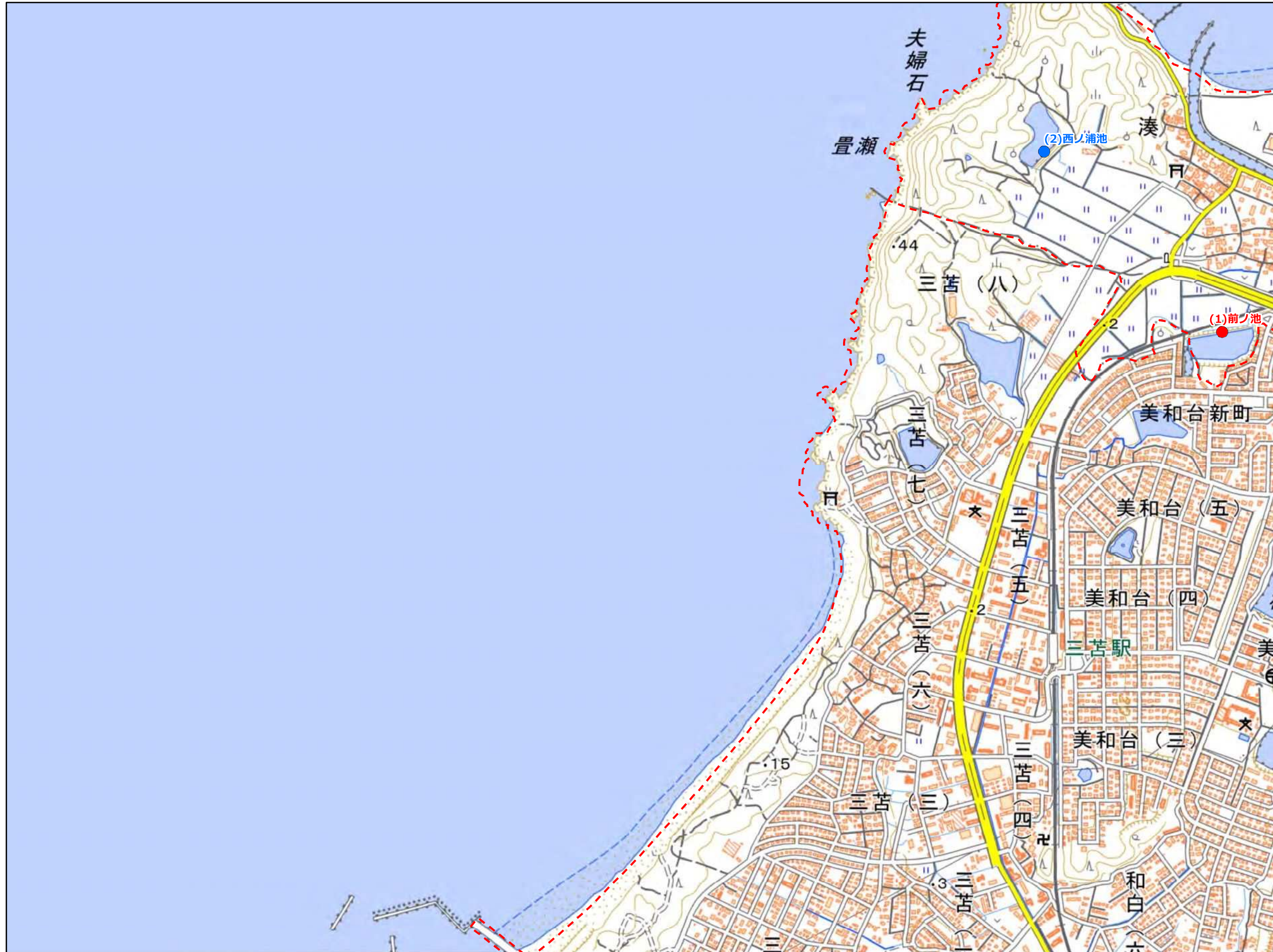
新宮町 D2

1:10,000



● 防災重点農業用ため池
● その他農業用ため池
- - - 行政界

NO	コード番号	名称	総貯水量 (千m ³)	堤高 (m)	堤頂長 (m)
(1)	403450030	前ノ池	21.7	4.1	169.0
(2)	403450023	西ノ浦池	29.0	5.8	93.0

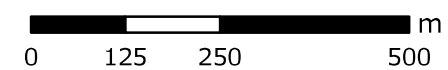


令和3年3月
水土里ネット福岡作成

【連絡先】

新宮町 産業振興課 TEL : 092-962-0238

「この地図は、国土地理院長の承認を得て、同院発行の電子地形図25000を複製したものである。(承認番号 令元情復、第537号)」



福岡県 農業用ため池 位置図

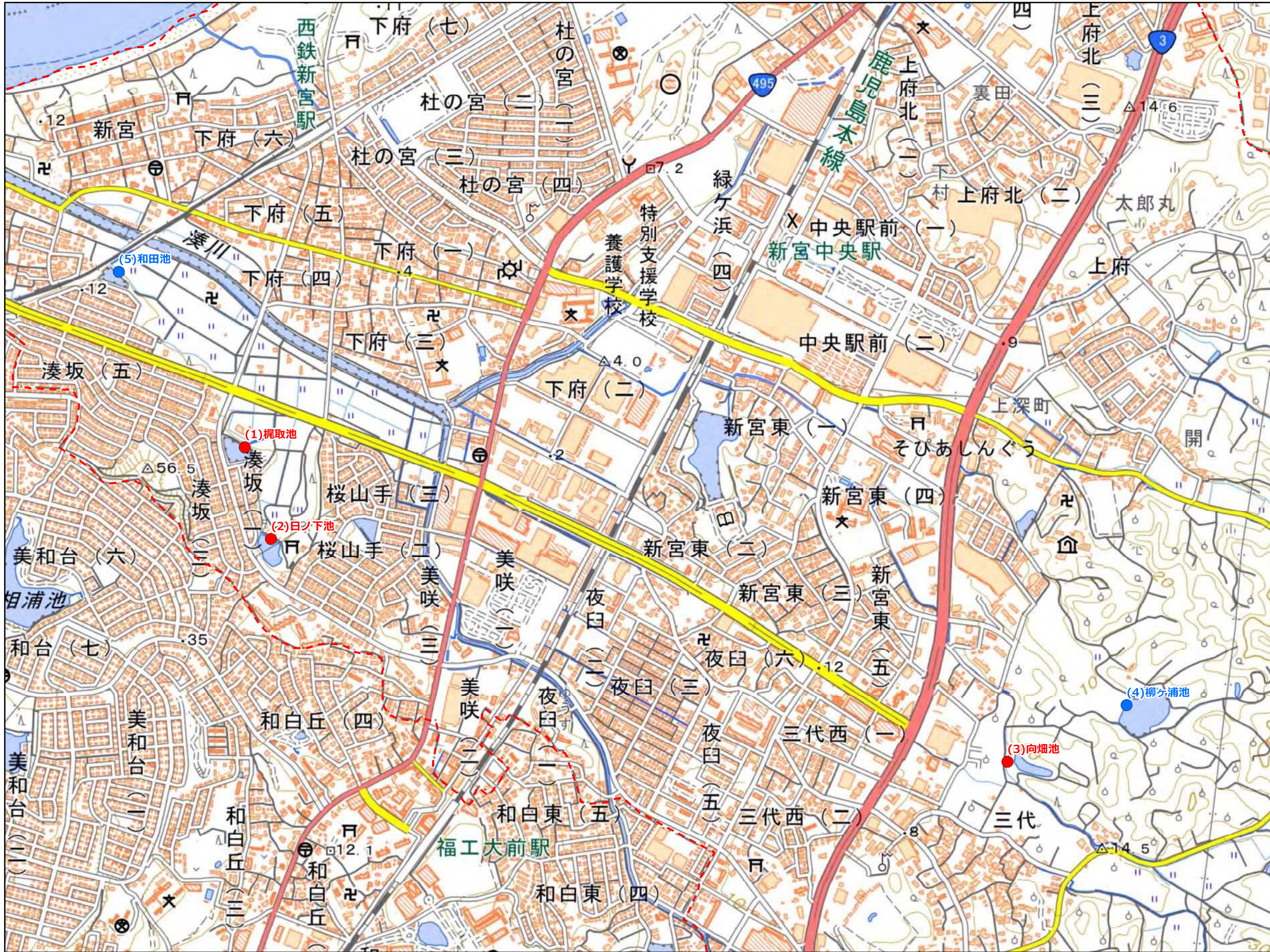
新宮町 D3

1:10,000



- 防災重点農業用ため池
- その他農業用ため池
- - - 行政界

NO	コード番号	名称	総貯水量 (千m ³)	堤高 (m)	堤頂長 (m)
(1)	403450006	梶取池	14.0	7.5	81.0
(2)	403450027	日ノ下池	13.0	6.0	60.0
(3)	403450031	向畑池	8.0	4.9	42.0
(4)	403450032	柳ヶ浦池	26.0	5.4	68.5
(5)	403450035	和田池	1.0	8.0	12.0

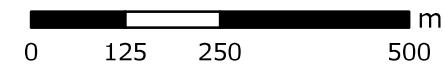


令和3年3月 水土里ネット福岡作成

「この地図は、国土地理院長の承認を得て、同院発行の電子地形図25000を複製したものである。(承認番号 令元情復、第537号)」

【連絡先】

新宮町 産業振興課 TEL : 092-962-0238



福岡県 農業用ため池 位置図

新宮町 D4

1:10,000



● 防災重点農業用ため池
● その他農業用ため池
--- 行政界

NO	コード番号	名称	総貯水量 (千m ³)	堤高 (m)	堤頂長 (m)
(1)	403450005	尾呂尻池	15.0	7.7	50.5
(2)	403450009	口ノ坪池	13.9	8.5	77.4
(3)	403450015	新堤池	17.0	6.1	83.0
(4)	403450038	土井ヶ浦池	4.0	7.5	40.0

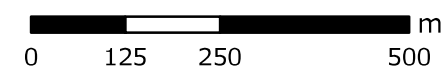


令和3年3月 水土里ネット福岡作成

【連絡先】

新宮町 産業振興課 TEL: 092-962-0238

「この地図は、国土地理院長の承認を得て、同院発行の電子地形図25000を複製したものである。(承認番号 令元情複、第537号)」



福岡県 農業用ため池 位置図

新宮町 E3

1:10,000



- 防災重点農業用ため池
- その他農業用ため池
- - - 行政界

NO	コード番号	名称	総貯水量 (千m3)	堤高 (m)	堤頂長 (m)
(1)	403450011	コモ田池	7.7	3.6	54.0
(2)	403450014	新溜池	7.9	5.3	50.0
(3)	403450024	西山池	4.0	10.2	43.0
(4)	403450028	平山池	8.0	4.7	52.0
(5)	403450039	水生田池	0.8	3.9	32.0

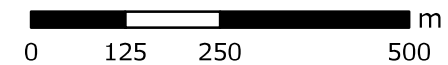


【連絡先】

新宮町 産業振興課 TEL : 092-962-0238

「この地図は、国土地理院長の承認を得て、同院発行の電子地形図25000を複製したものである。（承認番号 令元情復、第537号）」

令和3年3月 水土里ネット福岡作成



福岡県 農業用ため池 位置図

新宮町 E4

1:10,000



- 防災重点農業用ため池
- その他農業用ため池
- - - 行政界



NO	コード番号	名称	総貯水量 (千m3)	堤高 (m)	堤頂長 (m)
(1)	403450003	裏ノ谷池	5.2	9.3	40.0
(2)	403450007	川上池	15.3	7.7	90.0
(3)	403450008	北浦池	0.4	4.9	20.0
(4)	403450012	佐屋池	2.0	6.9	65.5
(5)	403450013	佐屋ノ下池	6.9	5.0	25.0
(6)	403450017	前城池	1.0	6.4	46.0
(7)	403450019	谷口池	3.6	6.0	46.5
(8)	403450020	天神池	2.8	2.4	20.0
(9)	403450021	砥石ヶ浦池	11.9	9.6	24.0
(10)	403450022	西教池	1.0	9.4	51.0
(11)	403450029	深浦池	6.7	2.1	39.0
(12)	403450033	ヤネノ中池	0.4	5.1	20.0
(13)	403450034	山ノ口池	21.7	7.3	28.0
(14)	403450010	小股池	4.2	8.0	38.0
(15)	403450018	大刀洗池	5.3	5.4	32.0
(16)	403450026	葉山池	1.5	5.1	37.0

令和3年3月 水土里ネット福岡作成

「この地図は、国土地理院長の承認を得て、同院発行の電子地形図25000を複製したものである。(承認番号 令元情複、第537号)」

【連絡先】

新宮町 産業振興課 TEL : 092-962-0238

